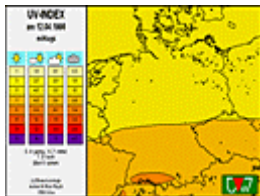


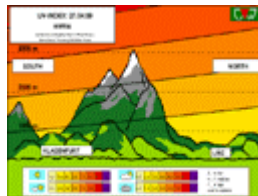
Das Wetter spielt bei der UV-Belastung eine wichtige Rolle. Gerade an Tagen mit wechselnder Bewölkung ist die UV-Strahlung nur schwer einzuschätzen. Sonnenstrahlen, die durch die Wolkenlücken dringen, werden von der Erde reflektiert und dann von den Wolken zurückgeworfen. Folge: Die UV-Intensität steigt – trotz Bewölkung. Grundsätzlich gilt, dass die UV-Belastung in südlichen Urlaubsländern deutlich intensiver ist als in Deutschland.

Die u.a. Karten geben Ihnen einen Überblick zur UV-Belastung. Aktuelle Daten können Sie unter http://i115srv.vu-wien.ac.at/uv/uv_online.htm abrufen.

Karten zur UV-Belastung



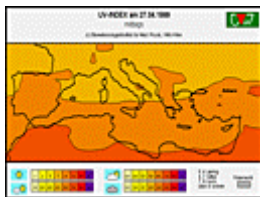
Region Deutschland



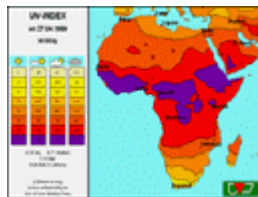
Alpenprofil



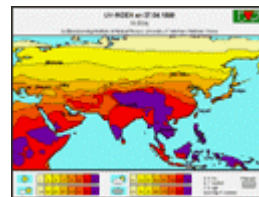
Region Europa



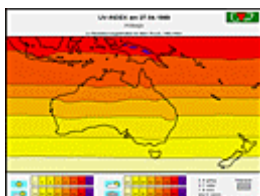
Mittelmeerraum



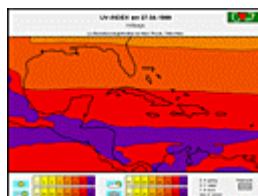
Region Afrika




Region Asien



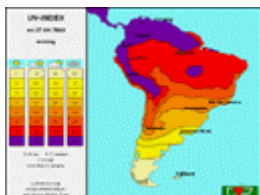
Region Australien




Region Karibik



Region Nordamerika



Region Südamerika



Global

Quelle: Institut für Medizinische Physik, Universität Wien.
 Alle Angaben sind nach bestem Wissen und Gewissen erfolgt. Eine Gewährleistung kann jedoch nicht übernommen werden.